



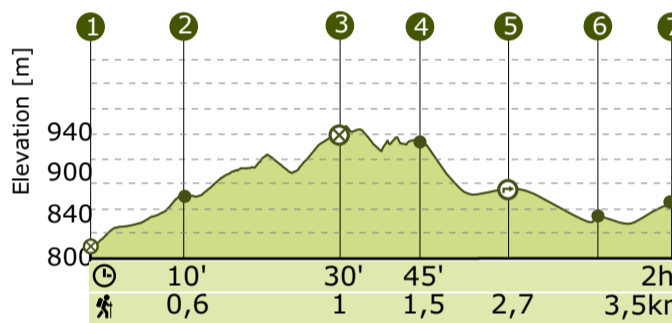
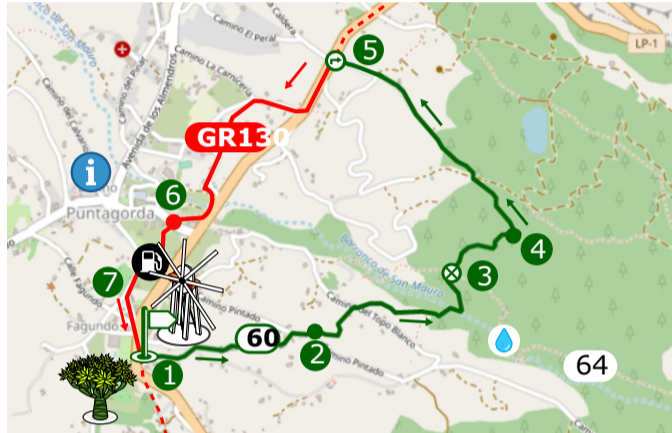
# SENDEROS PUNTAGORDA

Hiking Paths / Wanderwege

## Rutas Recomendadas

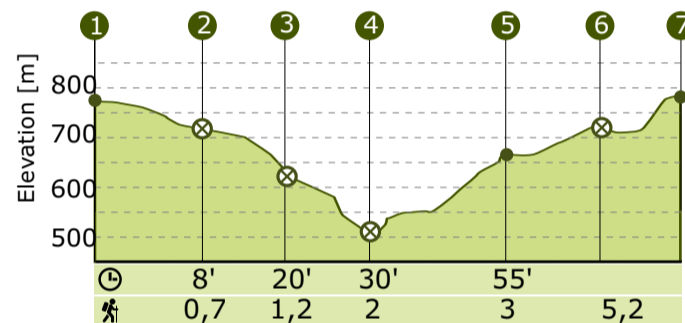
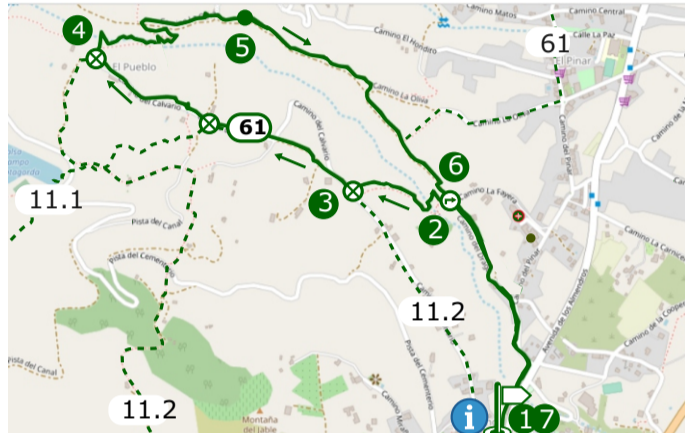
Recommended routes / Empfohlene ruten

SLLP60 + GR130  
**Circular Molino Los Venteros**  
Molino – Topo del Drago – Molino  
⌚ 2h 🏃 3,5km



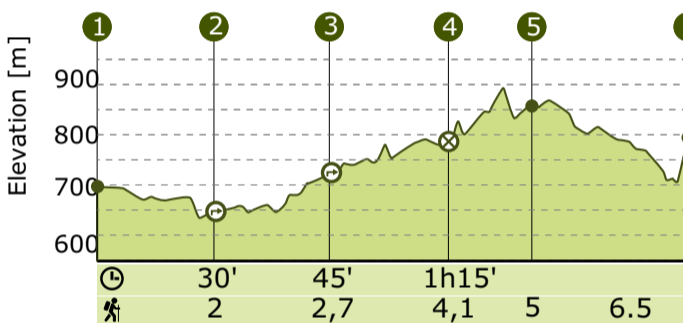
- 1 Molino Los
- 2 Camino La
- 3 Camino Las
- 4 Los Chamizos
- 5 Topo El Drago
- 6 Centro
- 7 Molino Los

SLLP61 + CAMINO REAL  
**Circular Ermita de San Maurc**  
Centro – Ermita – Centro  
⌚ 1h 30' 🏃 5,2km



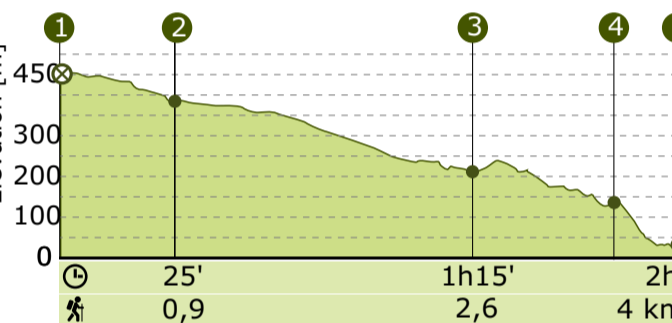
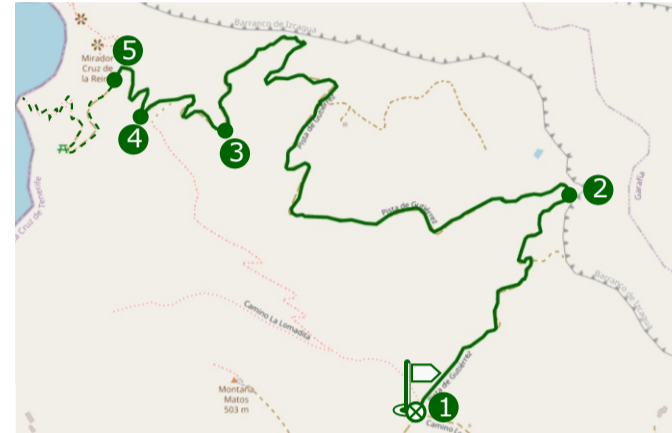
- 1 Centro Puntagorda
- 2 Camino Real
- 3 Calvario
- 4 Ermita de San
- 5 Canal
- 6 Camino Real
- 7 Centro Puntagorda

CIRCULAR SLLP61 + GR130  
**Rodeando**  
Mercadillo – Centro – Mercadillo  
⌚ 1h 🏃 6,5km



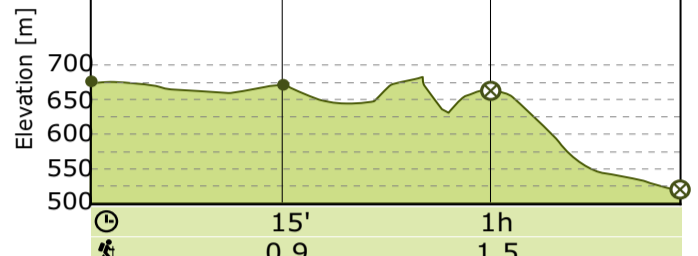
- 1 Mercadillo
- 2 Calvario
- 3 Centro
- 4 Topo del Drago
- 5 Cruz de Izcagua
- 6 Mercadillo

SLLP62  
**Camino de Gutiérrez**  
Camino Gutiérrez – Acantilado de Gutiérrez  
⌚ 2h 🏃 4km



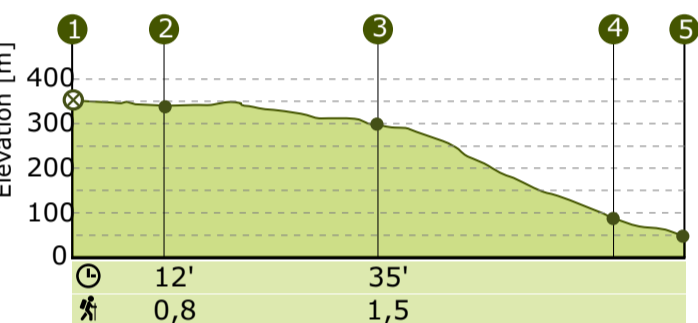
- 1 Camino Gutiérrez
- 2 Izcagua
- 3 Barranquillo de
- 4 Mirador Cruz de La
- 5 Acantilado de

SLLP61  
**Ermita de San Mauro**  
Mercadillo – Ermita de San Mauro  
⌚ 1h30' 🏃 2,5km



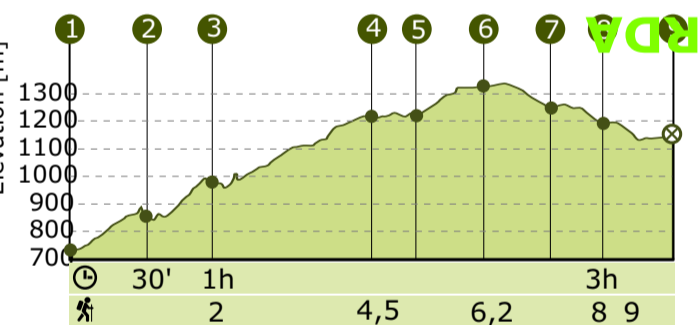
- 1 Mercadillo
- 2 Cuatro
- 3 Calvario
- 4 Ermita San Ma

SLLP63  
**Camino de El Palito**  
Camino del Puerto – El Palito  
⌚ 2,8km



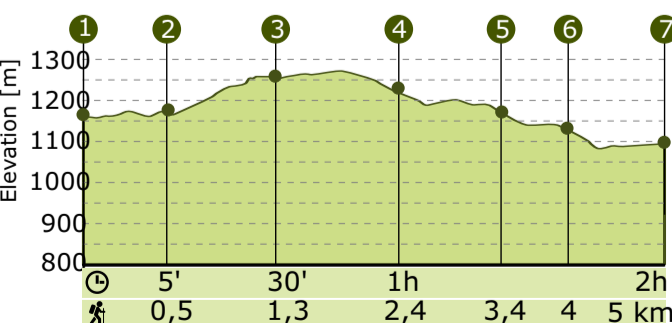
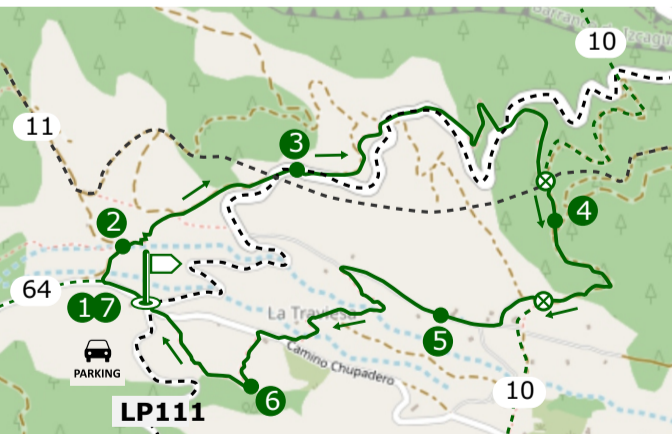

- 1 Camino El Pue
- 2 Barranquillo El Bardo
- 3 Tierras de Breña
- 4 Barranco El Roq
- 5 El Palito

SLLP64  
**Camino de Las Fuentes**  
Pino de la Virgen – Fuente M. de las Fuentes  
⌚ 3h 🏃 11,9km



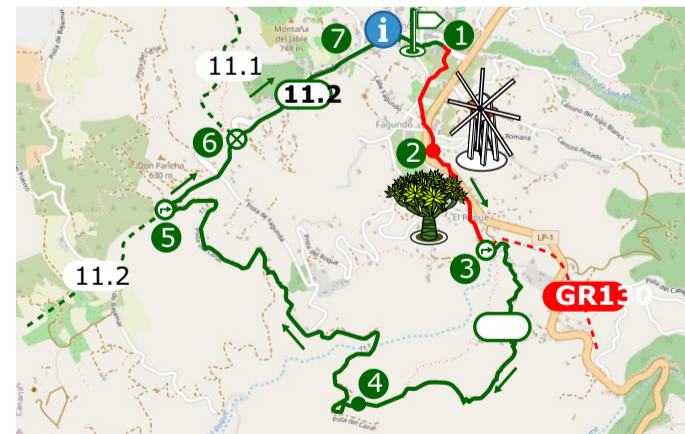
- 1 Pino de la
- 2 Fuente el
- 3 Fuente Los
- 4 La Fuentita
- 5 Fuente
- 6 Fuente Juanianes
- 7 Fuente Nuev
- 8 Fuente El
- 9 F. M. del A

CIRCULAR  
**Circular de Las**  
Carretera LP111 – Fuentes – Carretera LP111  
⌚ 2h 🏃 5km



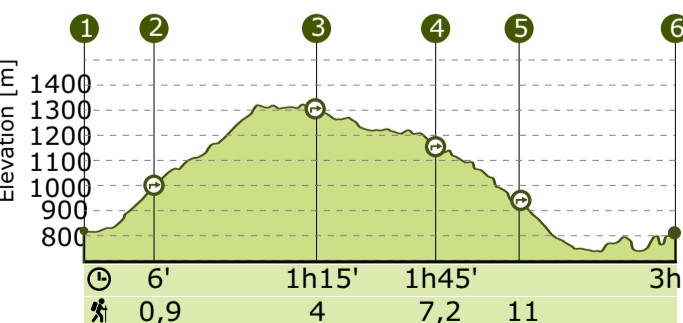
- 1 Carretera
- 2 La Fuentita
- 3 Fuente
- 4 Fuente
- 5 Fuente Nueva
- 6 Fuente El
- 7 Carretera

PRLP11.1 + GR130 +  
**Circular Los Dragos**  
Centro – Pino de La Virgen – Centro  
⌚ 2h 🏃 8,8km



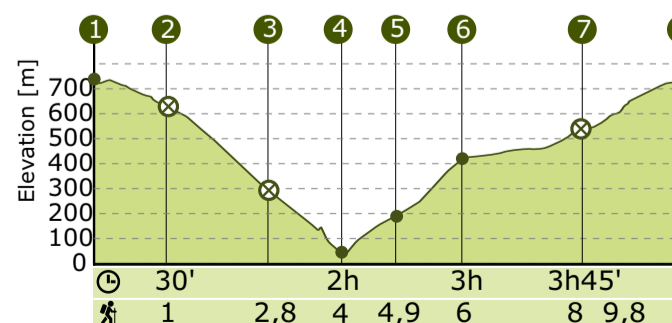
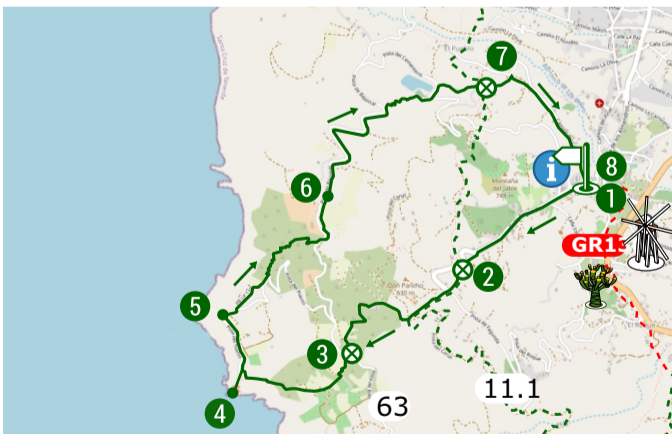
- 1 Centro
- 2 Molino Los
- 3 Los Dragos
- 4 Pista El Canal
- 5 Montaña Braulio
- 6 Fagundo
- 7 Centro Puntagorda

PRLP11-10 + SLVG55 + GR130  
**Puntagorda > Las Tricias**  
El Fayal – Las Tricias – El Fayal  
⌚ 3h 🏃



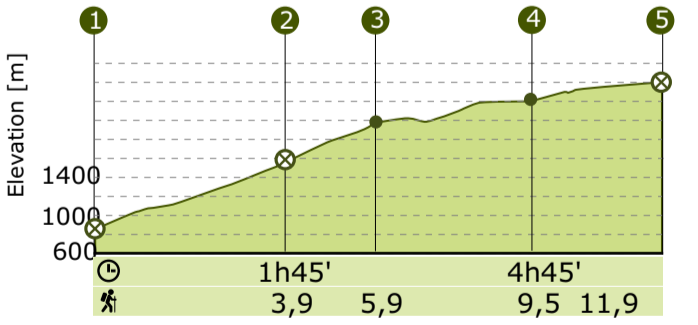
- 1 EL Fayal GR130-
- 2 La Rosa
- 3 La Traviesa
- 4 Montaña Las Tricias
- 5 Las Tricias
- 6 EL Fayal GR130-

PRLP11.2  
**Puerto de Puntagorda**  
Centro – Puerto – Centro  
⌚ 4h 🏃 9,8km



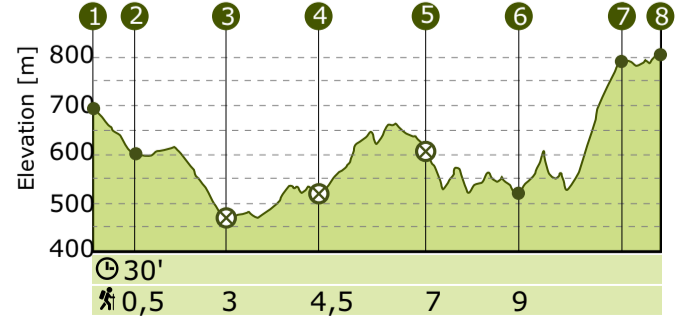
- 1 Centro
- 2 Fagundo
- 3 Camino El Palito
- 4 Puerto Puntagorda
- 5 Aserradero
- 6 Laderas del
- 7 El Calvario
- 8 Centro

PRLP11  
**Camino de La Rosa**  
Puntagorda – Roque de Los Muchachos  
⌚ 5h 🏃 11,9



- 1 La Rosa
- 2 La Travies
- 3 Llano de las
- 4 Tablado del
- 5 Roque de Los

PRLP11.1  
**Mirador de los Dragos**  
Mercadillo – Mirador de los Dragos  
⌚ 5h 🏃



- 1 Mercadillo
- 2 Borde barranco
- 3 Iglesia de San M
- 4 Barranco El Roq
- 5 Montaña Bra
- 6 Barranco El Roq
- 7 Mirador Las Gra
- 8 Mirador de Los